







# BECKER

Model	Mobilní navigace 2009		Kč vč. DPH	
<b>TA Z100</b> <b>Crocodile</b>		Albánie, Andorra, Belgie, Bělorusko, Bosna a Hercegovina, Bulharsko, Česká Republika, Černá Hora, Dánsko, Estonsko, Finsko, Francie, Gibraltar, Holandsko, Chorvatsko, Irsko, Itálie, Litva, Lichtenštejnsko, Lotyšsko, Maďarsko, Makedonie, Monaco, Německo, Portugalsko, Rumunsko, Rusko, Řecko, San Marino, Srbsko, Slovensko, Slovinsko, Španělsko, Švédsko, Švýcarsko, Turecko, Vatikán, Velká Británie	<b>4,3" dotykový displej, 400 MHz procesor, micro SD slot, 2 GB interní paměti, SIRF Star III přijímač, TMC Ready, mini USB konektor, vodě odolný, 3 cm reproduktor, konektor pro sluchátka, přehrává obrázky formátu JPG a BMP, MP3 ID3 Tagy a Video přehrávač (MP3, WAV, OGG, MPEG4 série 2, 3 hry. 3D zobrazování trasy - nejen pohoří, ale i budov ve vybraných evropských městech, možnost hlasových pokynů, 4 možnosti tras : rychlá, optimální, krátká a přímá, kalkulace cest pro PKW, LKW, motorky, kola a pěší, hlasová navigace m.j. i v ČJ, menu v ČJ, LANE INFO, Součástí balení je aktivní držák, TMC anténa, USB kabel, napáječ do zapalovače cigaret, návod k obsluze a DVD s mapami 42 států. Možno dokoupit: externí GPS anténu, náhlavní soupravu, napájecí kabel 12/24 V, napájení dockovací stanice. Možno dokoupit univerzální držák na motorku.</b>	<b>8450 Kč</b>
<b>TA Z102</b>		41 Evropských zemí, Rakousko, Albánie, Andorra, Belgie, Bělorusko, Bosna a Hercegovina, Bulharsko, Česká Republika, Černá hora, Dánsko, Estonsko, Finsko, Francie, Německo, Gibraltar, Řecko, Maďarsko, Chorvatsko, Irsko, Itálie, Litva, Lichtenštejnsko, Lotyšsko, Makedonie, Monaco, Holandsko, Portugalsko, Rumunsko, Rusko, Řecko, San Marino, Srbsko, Slovensko, Slovinsko, Španělsko, Švédsko, Švýcarsko, Turecko, Vatikán, Velká Británie	<b>4,3" dotykový displej, 400MHz procesor, mini-USB port, micro SD karta, SIRF Star III přijímač, 2GB flash paměti</b> s přeinstalovanými 41 evropskými zeměmi, přeinstalované radar-info vybraných zemí, paměť až na 200 cílů, aktivní držák, 3D pohled, content manager, Lane info, zobrazení dopravního značení, navigace krok za krokem, body zájmu, zobrazení a varování rychlostních limitů, denní a noční režim s automatickou změnou, zadání cíle z listu, přes dotykovou obrazovku, zadáním PSČ, 28 jazyků, volba trasy auto /rychle, pomalu, normálně/, nákladní automobil, motocykl, kolo	<b>5490 Kč</b>
<b>TA Z103</b>		41 Evropských zemí, Albánie, Andorra, Belgie, Bělorusko, Bosna a Hercegovina, Bulharsko, Černá Hora, Česko, Dánsko, Estonsko, Finsko, Francie, Gibraltar, Chorvatsko, Irsko, Itálie, Lotyšsko, Lichtenštejnsko, Litva, Lucembursko, Maďarsko, Makedonie, Monaco, Německo, Nizozemí, Norsko, Polsko, Portugalsko, Rakousko, Rumunsko, Řecko, San Marino, Slovensko, Slovinsko, Srbsko, Španělsko, Švédsko, Švýcarsko, Velká Británie, Vatikán	<b>Dotykový 4,3" TFT LCD 16:9, procesor 400MHz, TMC, Micro SD slot, Interní paměť 2 GB, 41 zemí přeinstalováno, integrovaný přijímač GPSSiRF Star III, baterie 800 mAh ~ 3,5 h, aktivní držák, automatické vypnutí/zapnutí, při připojení napájecího kabelu, mini USB konektor, konektor pro sluchátka, navigace krok za krokem, 3D terén, 4 možnosti tras: rychlá, optimální, krátká a přímá, Aktivní držák, Kalkulace cest pro auto, truck, motorku, kolo a pěší hlasová navigace m.j. i v ČJ, menu v ČJ, LANE INFO, TMC anténa integrovaná s napájecím kabelem</b>	<b>5690 Kč</b>
<b>TA Z203</b>		Albánie, Andorra, Belgie, Bělorusko, Bosna a Hercegovina, Bulharsko, Česká Republika, Černá Hora, Dánsko, Estonsko, Finsko, Francie, Gibraltar, Holandsko, Chorvatsko, Irsko, Itálie, Litva, Lichtenštejnsko, Lotyšsko, Maďarsko, Makedonie, Monaco, Německo, Portugalsko, Rumunsko, Rusko, Řecko, San Marino, Srbsko, Slovensko, Slovinsko, Španělsko, Švédsko, Švýcarsko, Turecko, Vatikán, Velká Británie, Rumunsko	<b>4,3" 16:9 dotykový displej, 400MHz procesor, TMC, BlueTooth, mini-USB port, micro SD karta, 4GB flash paměti</b> s přeinstalovanými 42 evropskými zeměmi, automatické zapnutí /vypnutí, aktivní držák, 3D pohled, content manager, Lane info, zobrazení dopravního značení, navigace krok za krokem, body zájmu, zobrazení a varování rychlostních limitů, denní a noční režim s automatickou změnou, split režim, zadání cíle z listu, přes dotykovou obrazovku, zadáním PSČ, 28 jazyků, volba trasy auto /rychle, pomalu, normálně/, nákladní automobil, motocykl, kolo, <b>výpočet optimální trasy na základě „historických“ dat (např. periodicky se opakující dopravní zácpa)</b> , kdy tak lze předejít dopravní zácpě apod., často opakující se lokace jsou nabízeny jako možné cíle	<b>7900 Kč</b>